







-  Noyau ancien, ordre contigu, habitation mixte, ensemble agricole
-  Maison unifamiliale isolée
-  Maison unifamiliale jumelée
-  Maison unifamiliale en bande
-  Immeuble à plusieurs logements
-  Camping et maison secondaire
-  Administration, service ou activité
-  Limite de la commune

Commune de Beaufort

Etude préparatoire du PAG

Analyse der bestehenden Situation: **Bautypologie**



Aménageurs-Urbanistes
Ingénieurs-conseils
Bereldange



Maßstab 1: 5.000
Juni 2016

Fond de plan: © Origine: Administration du Cadastre et de la Topographie, Droits réservés à l'Etat du Grand-Duché de Luxembourg, PCN - exercice 2014