















-  EU-Natura-Schutzgebiet „Vallée de l'Emz noir/ Beaufort / Berdorf“ (LU 0001011) ¹⁾
-  Naturwaldreservat „Beaufort Saueruecht“ (RFI 14) ²⁾
-  Naturschutzgebiet „Müllerthal“ (RN 50) - in Planung ³⁾
-  Geschützte Flächen des Biotopkatasters außen / innen ^{4), 5)}
-  Provisorisches Trinkwasserschutzgebiet ⁶⁾
-  Waldgebiete ⁷⁾
-  Fließgewässer ⁷⁾
-  Grenzübergreifender Biotopverbund für Fließgewässer „Our-Sauer-System mit Seitentälern“ ⁸⁾
-  Grenzübergreifende Biotopverbundachse für Waldlebensräume mit regionaler Vernetzungswirkung ⁸⁾
-  National bedeutsamer Wildkorridor für die Sicherung eines landesweiten Habitat-Verbundnetzes ¹⁰⁾
-  Korridore für die Sicherung und Entwicklung des lokalen Biotop-Verbundnetzes ¹¹⁾
-  Schutz und Entwicklung besonders bedeutsamer Landschaftsräume der Cuesta-Landschaft mit naturnahen Laubwäldern, Felsformationen, naturnahen Bachläufen und Quellen ¹¹⁾
-  Flächen mit besonderer Bedeutung für seltene und bedrohte Biototypen und Arten in der Offenlandschaft ¹¹⁾
-  Entwicklungsbereiche für Maßnahmen zur Sicherung der Lebensräume seltener und bedrohter Arten in der Offenlandschaft ¹¹⁾
-  Eignungsräume für Kompensationsmaßnahmen ¹¹⁾
-  Flächen mit besonderer Bedeutung für den Hochwasserschutz und die Entwicklung der Gewässerauen ¹²⁾
-  Gebiete für Maßnahmen zur Aufwertung von Erholungsfunktion, Landschaftsbild und biologischer Vielfalt ¹¹⁾
-  Eingrünung von Einzelhöfen / von bestehenden und neuen Ortsrandbereichen ¹¹⁾
-  Erhalt und Pflege kulturhistorisch bedeutsamer Elemente ¹¹⁾
-  Gemeindegrenze
-  Landesgrenze

- 1) Zones Natura 2000, Ministère du Développement durables et des Infrastructures, 2015
- 2) Naturschutzgebiet, Ministère du Développement durables et des Infrastructures, juillet 2017
- 3) Liste des zones protégées nationales, Plan National Protection Nature, Ministère de l'Environnement, 2017
- 4) Biotopkataster für den Außenbereich, Ministère du Développement durables et des Infrastructures, 2013
- 5) Biotopkataster für den Innen- und Ortsrandbereich, Zeyen + Baumann / Bürogemeinschaft für Landschaftsökologie Hermeskel/Nomweier, 2008
- 6) Quellen, provisorische Trinkwasserschutzgebiete und Einschränkung Wärmepumpen, Ministère de l'Intérieur, Administration de la Gestion de l'Eau, 2013
- 7) Waldflächen, Fließgewässer, BD Topo
- 8) Länderübergreifender Biotopverbund in Deutschland Grundlagen und Fachkonzept, Karte Länderübergreifender Biotopverbund Waldlebensräume, Bundesamt für Naturschutz (Hrsg.), 2010
- 9) Internationale Anknüpfungspunkte für den Biotopverbund entlang der deutschen Grenze, http://www.bfn.de/0311_sanktionierung_biotopverbund.html
- 10) Wildtierkorridore, Sicono-Quest, 2012/7
- 11) Landschaftsanalyse, Zeyen + Baumann, 2013
- 12) Hochwassergefährdung HQ 100 in eau.gesportail.lu, Administration de la Gestion de l'Eau, 2013
- 13) vgl. Stellungnahme zur Bewertung der Fiedermäusvorkommen in der Gemeinde Beaufort im Rahmen der PAG-Planung, Herbst 2013