










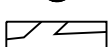


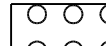



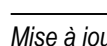


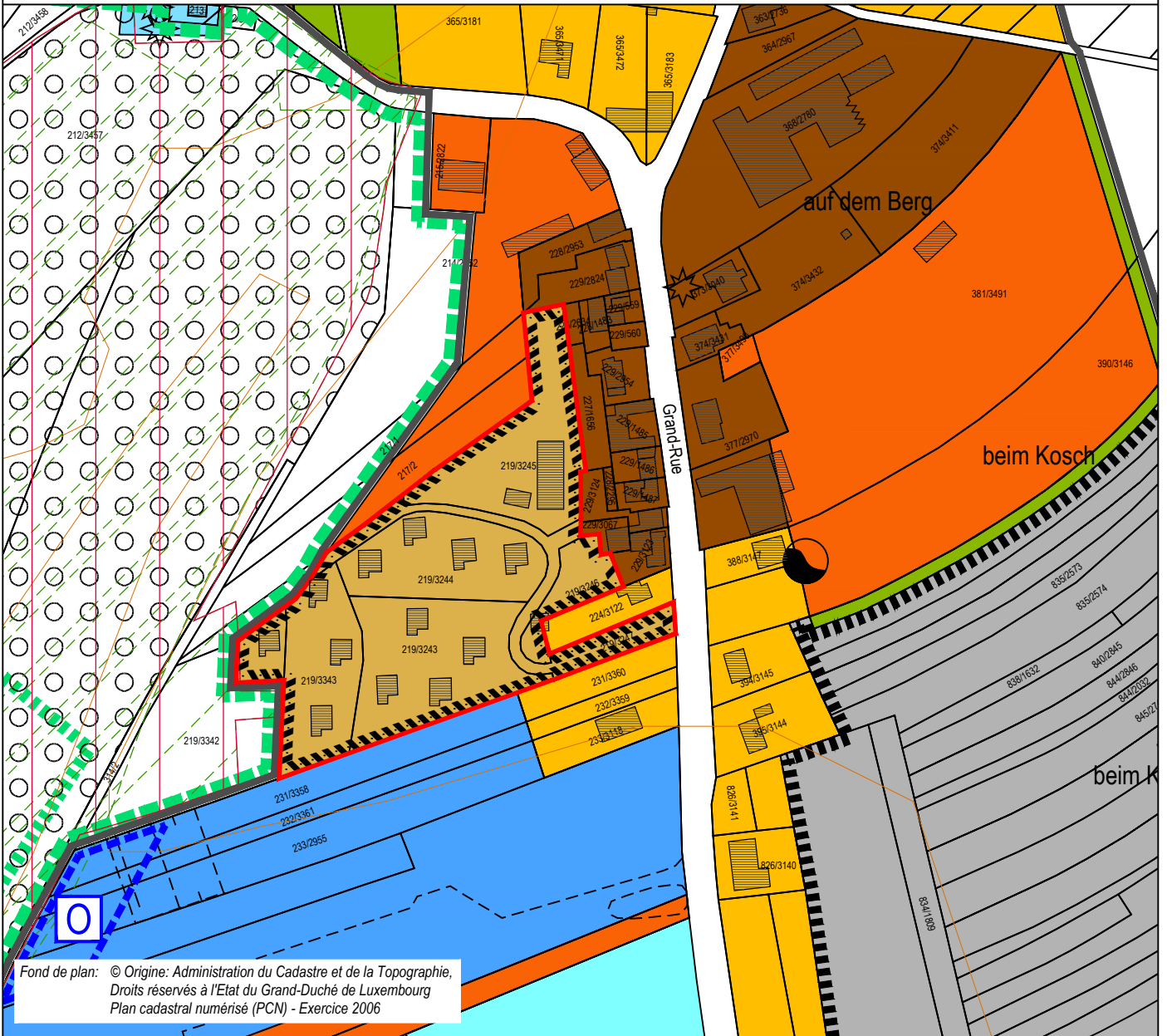


Zones à l'intérieur du périmètre d'agglomération

	Zone du Village		Zone d'habitation secondaire
	Zone de moyenne densité		Zone de camping
	Zone d'aménagement particulier		Zone de verdure
	Zone d'aménagement différé		Monument naturel à protéger
	Zone de monument et site historique et naturel		Réservoir d'eau
	Zone de bâtiments et d'aménagements publics		Zone de circulation
	Zone de sports et de loisirs		

Zones à l'extérieur du périmètre d'agglomération



	Zone agricole		Zone forestière
	Zone tampon de réserve naturelle		Zone de circulation
	Périmètre d'agglomération		
Mise à jour			Reclassement approuvé
			Zone protégée d'intérêt communautaire- Réseau Natura 2000
			- Réserve forestière intégrale "Saueruecht"
			- RN- RF 04 Beaufort "Saueruecht / Birkbach" Avant- Projet de classification



Fond de plan: © Origine: Administration du Cadastre et de la Topographie, Droits réservés à l'Etat du Grand-Duché de Luxembourg Plan cadastral numérisé (PCN) - Exercice 2006


Reclassement de la Zone d'habitation secondaire en:

Modification conformément au PAG en vigueur:

	Zone de logements encadrés
	Zone d'aménagement particulier

Commune de Beaufort

Modification ponctuelle du PAG
concernant un reclassement - Grand- Rue à Beaufort



Commune de Beaufort

Extrait du PAG modifié

ZEYEN BAUMANN
Aménageurs-Urbanistes
Ingénieurs-conseils
Bereldange



échelle 1:2.500

24 juillet 2013